



CENTRO RURAL DE TANQUINHO

C.N.P.J. 44.814.028/0001-38 Fundação 27-7-1969

QUALIDADE DE VIDA AO HOMEM DO CAMPO



Centro Rural de Tanquinho/Piracicaba
2024

CENTRO RURAL DE TANQUINHO

C.N.P.J. 44.814.028/0001-38 Fundação 27-7-1969

Declarado de Utilidade Pública - Decreto Municipal
número 1255, de 15/12/1971, renovado pelo decreto 16.748 de 09/08/2016

ATIVIDADES E COMPETÊNCIAS DO CENTRO RURAL DE TANQUINHO

O Centro Rural de Tanquinho, pessoa jurídica de direito privado, é uma entidade sem fins lucrativos, localizado no Bairro de Tanquinho em Piracicaba/SP, fundado em 27/07/1969.

Em 1967 a Secretaria de Agricultura constituiu um grupo de trabalho destinado a elaboração do plano de construção dos Centros Rurais, isto é, locais situados em zonas rurais dos diversos municípios do Estado de São Paulo, onde agricultor e sua família, pudessem encontrar Escola, Igreja, ambulatório médico, dentário, Centro de Pesquisa Social, locais para reuniões, festas e bailes, além de amplo parque desportivo. Esse projeto, notável pela finalidade com que se apresentava, pois, sem dúvida alguma, dava ao homem do campo, uma razão a mais para suportar as exigências da lavoura, com objetivo da subsistência da humanidade. O movimento migratório, á época, do homem do campo para a cidade, deveria diminuir com a construção dos Centros Rurais no interior do Estado de São Paulo, segundo os especialistas no tema. Assim, no dia 4 de abril de 1967 o Grupo de Trabalho da Secretaria de Agricultura do Estado, divulgou o boletim 001 de implantação dos Centros Rurais no interior do Estado, época em que Tanquinho, podemos dizer, deu a “arrancada” para o futuro.

Piracicaba foi escolhida pela Secretaria de Agricultura para ser beneficiada com um Centro Rural, sendo escolhido o Bairro de Tanquinho, por sua localização, em área de 30.360 metros quadrados adquiridos pelos moradores do bairro através de fundos obtidos a partir de campanhas populares (documento datado de 13/6/1967 com lista completa das fontes de doação de recursos para aquisição do terreno) para posterior doação do terreno ao Governo do Estado de São Paulo (transcrição 45.188 no 1º registro de imóveis de Piracicaba e desapropriado pelo Governo do Estado de São Paulo – Decreto 796/1967). A obra com a infraestrutura básica seria realizada em convênio com o Município de Piracicaba, estando a mesma orçada em 200 milhões de cruzeiros, dos quais 60 milhões como contrapartida da municipalidade.

Em Tanquinho, constituiu-se, naquela oportunidade, uma comissão encarregada de tomar as providencias que se faziam necessárias, dela fazendo parte os Srs. Orlando Raitano, Guido Ceron, José Lopes, Antonio Dário, Orlando Estevam Faganello, Virginio Ometto, Archimedes Lauro Frassom e Padre Jorge Simão Miguel. Essa comissão conseguiu superar todas as barreiras e em setembro de 1968 o Prefeito de Piracicaba o Prof. Nelio Ferraz de Arruda, firmou o Convênio entre o Município de Piracicaba e a Secretaria de Agricultura para a

construção do Centro Rural de Tanquinho. No dia 24 de dezembro de 1968 foi festivamente lançada a pedra fundamental dessa instituição com a presença de destacadas autoridades e comunidade de Tanquinho e região. No dia 27 de julho de 1969 foi oficialmente fundado o Centro Rural de Tanquinho e eleita a 1ª Diretoria, bem como os Conselho de Comunidade, Técnico e Fiscal. Nesse contexto destaca-se a figura do Ex-Prefeito Dr. Salgot Castilion e do Ex-Prefeito Dr. Cassio Paschoal Padovani. Assim, após muitas etapas superadas no dia 01 de maio de 1971 foi oficialmente inaugurado o Centro Rural de Tanquinho, cuja concretização muito se deve, também, ao Ex-Secretário de Obras Rurais, Sr. Francisco Antonio Costa Neto - também de saudosa memória – ex-Deputado Estadual José Felício Casteliano e ao Dr. Herbert Levy, Secretário de Agricultura do Estado no Governo Abreu Sodré. O Dr. Cássio Pascoal Padovani (Ex-Prefeito Municipal) , declarou, por força do Decreto 1225 de 15 de dezembro de 1971, de Utilidade Pública Municipal.

O CRT ocupa área de 30.360 m², imóvel objeto de transcrição número 45.188 do 1º registro de Imóveis e Anexos de Piracicaba, que foi desapropriado pelo Governo do Estado de São Paulo, por meio do Decreto número 796/1967. O CRT adquiriu (Antonio Lopes da Silva e Luzia Maria José Ceron) a partir de 2006, cerca de 6.500 m², dos quais cerca de 3000 m², foram adquiridos e desapropriado (amigavelmente) pela Prefeitura Municipal de Piracicaba, onde foi construída e inaugurada, em 2010, a Escola Municipal Aba Buselli Neme, atualmente com 150 alunos do ensino fundamental I. Detalhes adicionais na área de educação podem ser observados no item 2.4.

No decorrer de todos esses anos (1969 até o presente), o Centro Rural de Tanquinho, desenvolveu inúmeras atividades sociais (saúde, educação, esporte e lazer, meio ambiente, segurança, outros), descritas no seu estatuto social, que proporcionaram melhores condições de vida para a comunidade de Tanquinho e núcleos circunvizinhos. Entretanto, após 54 anos de fundação de vários Centros Rurais no interior do estado de São Paulo (estima-se em 16 unidades), são raros aqueles que estão exercendo as atividades fins objetivo da proposta estadual, muito deles encontram-se totalmente abandonados e destruídos, sem qualquer atividade. O Centro Rural de Tanquinho é um dos poucos que mantem vários projetos em andamento, cumprindo e até superando as diretrizes estabelecidas, no final dos anos sessentas, pelo governo estadual.

Atualmente, a partir das ações das diretorias e da comunidade local, tem cerca de 7.000 m² de área construída, e esse patrimônio foi consolidado nos últimos trinta anos.

Assim, o Centro Rural de Tanquinho (CRT) completa, no presente ano (27/julho/24), cinquenta e cinco anos de fundação, e nestes prestou e presta relevantes serviços (saúde, educação, esporte e lazer, meio ambiente, apoio técnico, entre outros) a comunidade de Tanquinho e núcleos circunvizinhos (4.447 pessoas). A instituição desta forma vem cumprindo e até superando as expectativas governamentais (Estado e Município) em melhorar a qualidade de vida e manter o homem no campo.

O bairro de Tanquinho, região rural norte do município de Piracicaba, é um dos poucos que apresentou, nos últimos quinze anos, um crescimento populacional significativo, e com certeza, o principal motivo para o referido crescimento é a qualidade de vida da população, proporcionada pelas ações e atividades sociais (saúde, educação, meio ambiente, esporte e lazer, segurança e apoio ao homem do campo), desenvolvidas no CRT, a participação da comunidade, apoio da iniciativa privada, e sem dúvida as atividades compartilhadas com o poder público municipal.

Importante destacar que a região rural de qualquer município, precisa e necessita de um tratamento diferenciado, mesmo apresentando uma população reduzida em relação a urbana, pois as dificuldades para acesso a um bom atendimento à saúde, educação, segurança, formação técnica, entre outros, é muito mais difícil e dispendiosa. Assim o sinergismo e parcerias entre associações sem fins lucrativos e a municipalidade é um importante meio de dar melhores condições de vida a comunidade rural.

A parceria entre o CRT e Prefeitura Municipal de Piracicaba, apoio da comunidade, iniciativa privada e demais entidades constituídas são os pontos a destacar nas conquistas nas áreas de atuação. O convênio com o poder público é uma das principais ações no sentido de obter significativos resultados sociais. **A FESTA DO MILHO VERDE**, realizada em Março de cada ano, desde 1975, é a responsável por 95% dos recursos próprios obtidos pelo Centro Rural, não considerando o convênio com o Município de Piracicaba, e proporciona qualidade de vida a comunidade rural de Tanquinho e núcleos circunvizinhos. Infelizmente devido a pandemia do Corona Virus, o evento não ocorreu em 2021 e 2022, mesmo assim o Centro Rural manteve suas atividades básicas e ações sociais nas áreas de saúde, educação, meio ambiente e esporte e lazer. A Edição de 2023 (47ª festa do milho) reuniu público de aproximadamente 35 mil pessoas, de diversas cidades da região e até mesmo de outros estados, sendo um enorme sucesso. Desta forma, estamos descrevendo sucintamente alguns dados dessas ações sociais.

Na **saúde** o convênio com a prefeitura (**Lei autorizadora 3682 de 10/11/1993**) e **contrapartida do Centro Rural** (excelente infraestrutura física – UBS com cerca de 350 m², sala de alongamentos e exercícios – 45 m², academia, equipamentos, manutenções em geral e alguns serviços e insumos) mantém atendimento, com ótima qualidade, para cerca de 4 mil pessoas, contando com: 3 médicos (Pediatra, Clínico Geral e Ginecologista); 2 enfermeiras; 1 dentista (incluindo endodontia), 1 fisioterapeuta; 1 farmacêutico, 1 atendente e uma secretária/auxiliar. A gestão compartilhada na saúde é um grande sucesso, desde 1993, trazendo economicidade (**cerca de R\$ 200.000,00 anualmente**) e qualidade de vida a comunidade de Tanquinho e núcleos e vilas circunvizinhas.

Na **educação** as ações em colaboração com a Prefeitura datam de 1997, com infraestrutura cedida pelo Centro Rural (somente pré-

escola), e a partir de 2010, com disponibilização de área (aquisição com recursos próprios e desapropriação amigável da Prefeitura), por intermédio do Centro Rural de Tanquinho (2.400 m²- matrícula número 85.477 contendo 440 m² e número 85.478 com 1.960 m²), sendo inaugurada a Escola Municipal Ada B. Neme (infantil e 1º ciclo do fundamental), com cerca de 140 crianças. Em 2014/2015 o CRT, com recursos próprios, ampliou a Escola Municipal, com duas novas salas (informática e infantil), com investimentos da ordem de R\$ 159.000,00. Em 2020, com auxílio do CRT, foi possível a disponibilizar outros 652 m² (Mátriculas 118.079 e 118.080), onde encontra-se o parquinho infantil da referida unidade educacional e o alargamento e extensão da rua Américo Faganello. Estima-se que as áreas adquiridas pelo CRT, desapropriadas e transferida para a Prefeitura Municipal estão avaliadas em **aproximadamente R\$ 1.000.000,00 (um milhão de reais)**. O CRT faz a manutenção externa (gramas, podas, limpeza) da referida unidade escolar.

Na **área ambiental** o CRT é responsável pela manutenção (podas e limpeza em geral) de duas praças, uma das quais revitalizada em parceria com a Prefeitura Municipal, em 2013, sendo o Centro Rural responsável, na obra, pela iluminação, plantio de grama, construção de parque infantil e aquisição e instalação de academia ao ar livre, bebedouros anti vandalismo, quiosque e plantio de 40 árvores. Na área ambiental o CRT é também responsável pela manutenção geral, principalmente limpeza, poda de grama, de três áreas verdes e de áreas do próprio CRT. O total das referidas **áreas é de aproximadamente 40.000 m²**. Caso a prefeitura assumisse a responsabilidade de manutenção das áreas e, realizasse a poda/limpeza, pelo menos duas vezes ao mês no período chuvoso e uma vez no período seco, teria despesas **da ordem de R\$ 350.000,00 anualmente**.

Na área de esporte e lazer o CRT mantém uma excelente praça de esportes, contando com: campo de futebol, quadra poliesportiva, boche, área de caminhada, academia ao ar livre, entre outros. Mantem-se ainda equipes de futebol de campo e alguns treinamentos com equipes de base.

Na segurança está em andamento (última fase – conclusão prevista para o 4º trimestre de 2024) a transmissão, em tempo real, de imagens de 2 câmeras de ruas (uma delas Speed Done) da Rua Dimas Ometto, em Tanquinho, para a CEMEL (Central de Monitoramento Eletrônico da Guarda Civil de Piracicaba), 24 horas por dia. O projeto completo contempla, nos próximos 2 anos, a instalação de outras 9 câmeras e assim completar (circuito) todo o bairro de Tanquinho. O recinto do Centro Rural conta com outras câmeras com gravações no local.

O Centro Rural de Tanquinho foi contemplado com novo projeto (convênio/subvenção) para ampliar as nossas ações, notadamente na área ambiental, em parceria com a Prefeitura Municipal de Piracicaba, dentro do

projeto de Lei municipal número 9989/2023, para serviços de Zeladoria Comunitária em Núcleos Urbanos Isolados. No projeto, assinado entre as partes em 17/01/2024, além da manutenção e conservação de áreas verdes, praças e áreas esportivas (cerca de 40 mil metros quadrados nas três modalidades), o CRT será responsável com as atividades de podas preventivas de árvores (cerca de 450 unidades atualmente), limpeza e pintura de guias e sarjetas (6.650 metros atualmente). Trata-se de um projeto de melhorar e ampliar as importantes ações do CRT e melhorar a qualidade de vida de nossa comunidade em geral. O projeto de Lei de autoria do Executivo Municipal de Piracicaba (PL 9.989 de 14 de novembro de 2023), que prevê a criação do “Programa de Zeladoria Comunitária” é uma iniciativa, ao nosso ver, que pode ser uma alternativa interessante para atender as Unidades Urbanas Isoladas do Município de Piracicaba, com o objetivo de repassar recursos a Associações de Bairros constituídos em Núcleos Urbanos Isolados (NUIs), objetivando a manutenção e melhorias nesses locais. O bairro de Tanquinho é considerado o NUI 4 com 4447 habitantes.

Para a manutenção e conservação de todas essas áreas o Centro Rural conta com serviços de zeladoria, um tratorista, equipamentos em geral, um trator, roçadeiras; pranchas, carreta; taque de 4000 litros para água, máquinas de cortar grama, combustíveis (óleo e gasolina), entre outros.



Figura 1. Detalhes da área pública do Loteamento Recanto Feliz (praça Pedro Leite da Silva) antes do projeto de revitalização (lixo, mato alto, restos de antena de Tv, entre outros – 2012)



Figura 2. Situação de abandono da área pública do Loteamento Recanto Feliz, com mato com mais de 1,5 m de altura e muito lixo (2012).



Figura 3. Detalhes da Praça Pedro Leite da Silva do Loteamento Recanto Feliz (mato e lixo – foto 2012).



Figura 4. Detalhe do entulho e lixo na área da praça do Loteamento Recanto Feliz (2012)



Figura 5. Detalhes de lixo sendo queimado na área do loteamento Recanto Feliz em Tanquinho (ano de 2012)



Figura 6. Plantio de mudas em área verde do bairro de Tanquinho (2014) – Loteamento Recanto Feliz I



Figura 7. Equipe de Plantio (3 funcionários do CRT e fornecedor das mudas) com trator e tanque de água (2014)




Figura 8. Detalhes do plantio de árvores nas áreas verdes Loteamento Recanto Feliz I e II (2014)



Figura 9. Detalhes do plantio de mudas de árvores em área verde do Loteamento Recanto Feliz I (2014)



Figura 10. Detalhes da equipe de plantio e trator com tanque de água no plantio de árvores em área verde de Tanquinho (2014)



Figura 11. Foto mostrando a situação atual (outubro de 2023) de área verde do Loteamento Recanto Feliz, no bairro de Tanquinho, revitalizada pelo CRT em 2014



Figura 12. Detalhes da área arborizada e gramada do loteamento Recanto Feliz em Tanquinho



Figura 13. Praça Pedro Leite da Silva em Tanquinho (quiosque, academia ao ar livre e plantio de 35 mudas de árvores (2014)



Figura 14. Detalhes da Praça Pedro Leite da Silva do Loteamento Recanto Feliz em Tanquinho (2014)



Figura 15. Detalhes da nova praça Pedro Leite do Loteamento Recanto Feliz, após revitalização da área em 2014 (academia ao ar livre, quiosque, gramado, iluminação, parque infantil, entre outros).



Figura 16. Detalhes da arborização na Praça Pedro Leite da Silva em Tanquinho (situação atual – outubro de 2023)



Figura 17; Foto com detalhes da situação atual (outubro de 2023) da Praça Pedro Leite da Silva em Tanquinho



Figura 18. Fachada principal da Praça Imaculada Conceição no bairro de Tanquinho (2023)



Figura 19. Detahes da Praça Imaculada Conceição de Tanquinho (2023)



Figura 20. Detalhes da Praça Imaculada Conceição no bairro de Tanquinho (outubro/2023)



Figura 21. Detalhes do acesso as dependências do Centro Rural de Tanquinho



Figura 22. Detalhes das dependências do Centro Rural de Tanquinho



Figura 23. Fachada de parte da área verde no Centro Rural de Tanquinho – Area de aproximadamente 8.000 m²



Figura 24. Detalhes do Campo de Futebol mantido pelo Centro Rural de Tanquinho (área de 10.000 metros quadrados)



Figura 25. Detalhes da praça esportiva do CRT (Quadra, campo de futebol e barracão boche)



Figura 26. Conquista da Copa Gazeta pelo Tanquinho Futebol Clube (amador) na cidade de Limeira (libertadores do amador) – 1ª Divisão



Figura 27. Detalhes da premiação a equipe do Tanquinho Futebol Clube (melhor goleiro)

Amador/Limeira- CR Tanquinho Campeão da 3ª.



C.R. TANQUINHO, O CAÇULA CAMPEÃO DA 3ª DIVISÃO/2014

Figura 28. Time do Centro Rural de Tanquinho, campeão do Campeonato Amador de Limeira (3ª Divisão)



Figura 29. Detalhes de área verde do Centro Rural de Tanquinho a partir da entrada da Rua Fernando Bertazzo



Figura 30. Detalhes da Unidade Básica de Saúde de Tanquinho nas dependências do Centro Rural de Tanquinho (área construída da ordem de 340 metros quadrados) – Verde e ótima infraestrutura para atender a comunidade na área de saúde



Figura 31. Detalhes das dependências do C. Rural de Tanquinho (caixa de água de 20 mil litros) que atenda a cozinha ind. de produção de pamonhas na Festa do Milho e Unidade Básica de Saúde.



Figura 32. Detalhes das dependências do Centro Rural (ambiente verde) anexo a Unidade Básica de Saúde



Figura 33. Detalhes da farmácia na UBS de Tanquinho, após reformas realizadas em outubro de 2023.



Figura 34. Fachada da UBS de Tanquinho, nas dependências do Centro Rural, após pintura realizada em dezembro de 2023



Figura 35. Detalhes da área verde no final da Rua Dimas Cerra Ometto (aproximadamente 1.200 metros quadrados)



Figura 36. Detalhes da área verde localizada no final da Rua Dimas Cerra Ometto e início da Rua Angelina Nozella Faganello (



Figura 37. Detalhes do parquinho infantil (base e grama sintética realizadas com recursos do CRT) na Escola Municipal Ada B. Neme e área arborizada pelo Centro Rural de Tanquinho em 2010.



Figura 38. Detalhes de área do CRT anexa a Escola Municipal Ada Buselli Neme. Arborização realizada pelo Centro Rural em 2009/2010



Figura 39. Detalhes da área (4000 m²) anexa a Escola Ada Buzeli Neme com manutenção realizada pelo Centro Rural de Tanquinho.



Figura 40. Detalhes atuais da Escola Municipal Ada Buzelli Neme em Tanquinho. Area adquirida com recursos do CRT e desapropriação amigável da Prefeitura Municipal de Piracicaba



Figura 41. Detalhes da Escola Municipal Ada Buselli Neme no bairro de Tanquinho, em área adquirida pelo CRT.




Figura 42A. Detalhes da ampliação da Escola Municipal Ada Buselli Neme, com reursos do Centro Rural de Tanquinho, envolvendo construção de duas novas salas (132 m²), infantil e sala de informática (2014/2015)



Figura 42B. Detalhes do jardim da Escola Municipal Ada Buselli Neme em Tanquinho



Figura 43. Detalhes do preparo (envasamento) das famosas pamonhas na Cozinha Industrial (equipamentos modernos e área de aproximadamente 500 m²).



Figura 44. Detalhes do processo de cocção das pamonhas (fabrica dispõe de 3 tachos Americano em Aço Inoxidável com capacidade de cocção de 150 unidades de pamonha por tacho).



Figura 45. Detalhes das belas e deliciosas Pamonhas da Festa do Milho Verde de Tanquinho (sucesso de vendas).



Figura 46. Detalhe dos deliciosos bolos de milho



Figura 47. Preparo do Curau de milho verde (uma delícia do puro milho verde).



Figura 50. Detalhes do Acesso dos veículos no estacionamento oficial do evento (área de aproximadamente 65.000 m², totalmente fechada).



Figura 51. Detalhes do transito na entrada do bairro de Tanquinho, no inicio da noite de sábado (11/03/2023)



Figura 52. Público na área central da festa do milho verde de Tanquinho (palco 1)

A aprovação do projeto Zeladoria Comunitária possibilitou a contratação de um segundo zelador, no quadro do CRT e fortaleceu os nossos trabalhos podendo assumir responsabilidades com limpeza e pintura de guias e sarjetas, limpeza mais detalhadas das calçadas das duas praças, pintura das sarjetas das praças e melhorias em outras áreas do bairro de Tanquinho. As Figuras 48 a 82 ilustram alguns desses resultados.



Figura 53. Detalhe da limpeza e pintura das Sarjetas na Rua Dimas Cerra Ometto (781,88 metros de guias e sarjetas – total dos dois lados): foto 13/05/2024 proximidade da praça Imaculada Conceição.



Figura 54. Detalhes da pintura das Sarjetas na Rua Fernando Bertazzo (549,60 metros de guias e sarjetas – soma dos dois lados): foto 13/05/2024



Figura 55. Pintura das Sarjetas na Rua José Luis Nolasco (600,28 metros de guias e sarjetas – total dos dois lados): foto 13/05/2024



Figura 56. Detalhes da limpeza e pintura (amarelo e branco) da rua Angelina Nozella Faganello com 382,34 metros de guias e sarjetas total dos dois lados (13/05/2024)




Figura 57. Pintura de Sarjetas na Rua José Fazanarro (324 metros de extensão) em Tanquinho (ao fundo - Área verde do Loteamento Recanto Feliz recebendo trabalho de roçada da grama - 14/05/2024)



Figura 58. Detalhes da pintura de sarjetas na Rua Alberto Cury (1.623,10 metros de guias e sarjetas – foto 29/05/2024) – Proximidade com a Escola Estadual Prof. João Alves de Almeida.



Figura 59. Detalhes da Rua Alberto Cury em Tanquinho (foto: 29/05/2024)



Figura 60. Rua Alberto Cury nas proximidades da Praça Imaculada Conceição



Figura 61. Detalhes das Guias e Sarjetas na Rua Fernando Bertazzo (549,60 metros de guias e sarjetas) – Proximidade com o Centro Rural de Tanquinho




Figura 62. Detalhes da pintura das sarjetas no final da Rua Dimas C. Ometto (foto 29/05/2024) proximidade da área verde



Figura 63. Detalhes da pintura sarjetas na Rua Américo Faganello, esquina com Dimas C. Ometto, com 382,34 metros de guias e sarjetas somando os dois lados



Figura 64. Detalhes da Rua Américo Faganello com acesso ao Centro Rural de Tanquinho e Escola Municipal Ada Buselli Neme



Figura 65. Detalhes da pintura das sarjetas na Rua Fernando Bertazzo (549,60 metros de guais e sarjetas no total dos dois lados)



Figura 66. Detalhes da pintura das sarjetas na Rua Benedito A. Junior (372,13 metros de guais e sarjetas no total dos dois lados)



Figura 67. Detalhes da pintura das sarjetas da Rua Angelina Nozella Faganello (535,54 metros de guias e Sarjetas total dos dois lados – foto 29/05/2024)



Figura 68. Detalhes da pintura das Sarjetas na Rua José Fazanaro (582 metros de guias e sarjetas no total dos dois lados – foto 29/05/2024) – proximidades da área verde do loteamento Recanto Feliz



Figura 69. Detalhes da pintura das Sarjetas na Rua Vicente Vicente Lopes da Silva (491,54 metros de guias e sarjetas – total dos dois lados)



Figura 70. Detalhes da pintura das sarjetas na Entrada do Bairro de Tanquinho (Dimas C. Ometto)




Figura 71. Detalhes da pintura das sarjetas na Rua José Luis Nolasco esquina com a rua Vitorio Fornazier



Figura 72. Detalhes da Rua Vitorio Frasson no bairro de Tanquinho (foto: 31/05/2024)



Figura 73. Detalhes da pintura de Sarjetas na Travessa Aziz Neme



Figura 74. Detalhes da Pintura de Sarjetas na rua Vitório Fornazier (foto: 31/05/2024)



Figura 75. Detalhes de material vegetal (Rua Fernando Bertazzo) produto de podas realizada pela Companhia Paulista de Força e Luz – CPFL (material a ser transportado pela equipe da Zeladoria Comunitária até entreposto no CRT).



Figura 76. Detalhes de material vegetal (Rua Antônio Neme) produto de podas realizada pela Companhia Paulista de Força e Luz – CPFL (material a ser transportado pela equipe da Zeladoria até entreposto no CRT).



Figura 77. Detalhes da poda e limpeza da cerca viva no Centro Rural de Tanquinho (foto: 30/05/2024)



Figura 78. Detalhes da poda de Cerca Viva no interior do Centro Rural de Tanquinho, próximo a Escola Municipal Ada Buzselli Neme (30/05/2024)



Figura 79. Detalhes da Praça Imaculada Conceição com roçada e pintura das guias (10/06/2024)



Figura 80. Detalhes da Calçada Principal da Praça Imaculada Conceição em Tanquinho (10/06/2024)



Figura 81. Detalhes da Praça Imaculada Conceição com limpeza das calçadas e pintura de Sarjetas



Figura 82. Detalhes da limpeza (Trator) da Praça Imaculada Conceição em Tanquinho (08/06/2024)



Figura 83. Detalhes da Praça Imaculada Conceição em Tanquinho (08/06/2024)




Figura 84. Detalhes da Praça Pedro Leite com limpeza e pintura de Sarjetas (05/06/2024)



Figura 85. Detalhes da Praça Pedro Leite da Silva (05/06/2024)



Figura 86. Detalhes da Praça Pedro Leite com limpeza e pintura de Sarjetas (06/06/2024)



Figura 87. Detalhes de podas de palmeira na Praça Pedro Leite em Tanquinho (04/06/2024)




Figura 88. Detalhes da etapa de pintura das sarjetas na Praça Pedro Leite (03/06/2024)



Figura 89. Detalhes da queda de árvore de grande porte (janeiro de 2024) e danos no muro do CRT (120 metros quadrados)



Figura 90. Detalhes dos trabalhos da zeladoria na reconstrução de 60 metros lineares de muro no CRT (Fevereiro de 2024)



Figura 91. Detalhes dos serviços de Zeladoria executados nas dependências do CRT



Figura 92. Serviços da Zeladoria Comunitária na limpeza da área de queda de árvores de grande porte e reconstrução do muro (120 metros quadrados)



Figura 93. Detalhes da limpeza e adequação do local anexo ao novo muro após finalização dos serviços de zeladoria comunitária

Com relação ao planejamento proposto para a execução do projeto de Zeladoria Comunitária, pode-se construir a Figura 94, referente ao 1º quadrimestre (janeiro a abril de 2024), a partir dos dados planilhados diariamente, pela gestor, no referido período do projeto. Os dados indicam que nos meses de janeiro a março de 2024, as quantidades de metros quadrados efetivamente realizados (roçadas, limpeza, destinação dos resíduos vegetais), ficaram pouco abaixo do previsto no projeto inicial. Nesse período, de maior índice de precipitação pluviais, a proposta apresentada previa duas roçadas, em cada área apresentada (praças, áreas verdes, praça esportiva, entorno da escola municipal, Centro Rural), pois trata-se de período de considerável crescimento vegetativo. Porém, na prática, mesmo com redução média de apenas 4,6% no quantitativo (metros quadrados) foi possível manter todas as áreas em excelente estado de manutenção e conservação, como descrito no presente relatório e com as ilustrações apresentadas. Especificamente com relação ao mês de abril (início de período de menor precipitações), observa-se que foram realizadas manutenções gerais (roçadas, juntada de material vegetal, podas, destinação ao entreposto do CRT, outros), em cerca de 69 mil metros quadrados, bem superior ao previsto no projeto (39 mil metros quadrados). Esses dados são normais considerando que no mês de março e na 1ª quinzena de

abril ainda foram observadas um bom volume de precipitações no bairro de Tanquinho. Com os dados da Figura 94 pode-se calcular que no 1º quadrimestre foram realizadas manutenções e conservações em aproximadamente 262 mil metros quadrados e com previsão de 275 mil metros quadrados, mostrando que o planejamento, nesse item, foi cumprindo e, principalmente, a qualidade e as excelentes condições de limpeza e organização das áreas atendidas pelo projeto de Zeladoria Comunitária.

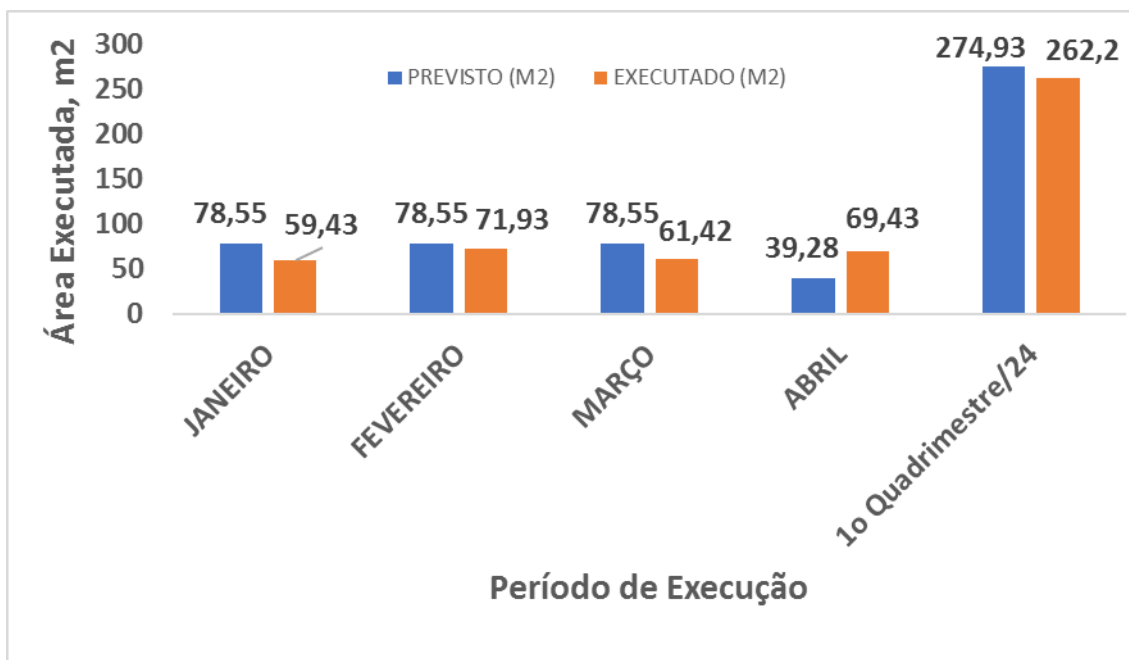


Figura 94. Dados das ações de manutenção (roçadas e outros) efetivamente realizadas no 1º quadrimestre, em função do planejamento (projeto zeladoria comunitária)

José Albertino Bendassolli

Presidente do CRT

Marco A. Stocco

1º Tesoureiro

Vinicius G. Nolasco

Vice-Preidente do CRT

Caio José Stocco

2º tesoureiro

Edson Pizzolito

1º Secretário

Rogério Felix

2º Secretário

Vinicius Ceron

Encarregado Patrimônio

Antonio Carlos Raitano

Presidente do Conselho Fiscal